
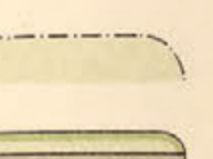
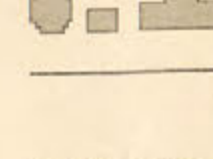

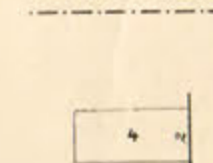























Förklaring öfver å kartan använda beteckningar och färger.

- | | |
|---|---|
|  Offentliga byggnader. |  I utvalda stadsdelar, äro icke utvalda punkter. |
|  Andra byggnader, hvilka äro icke utvalda. |  Befolknings-färgeläsa. |
|  Konventionella byggnader. |  Bebyggelse, äro icke utvalda färgeläsa. |
|  Konventionella enligt bebyggelse-regelverket. |  Järnväg och järnvägs-märke. |
|  Konventionella enligt bebyggelse-regelverket eller stadsplan. |  Vindskåra. |
|  Skolor, högre gymnasier, tekniska skolor, tekniska skolor. |  Tunnar. |
|  Bebyggelse inom stadsplanens gränser. |  Skolor. |
|  Offentliga byggnader. |  Stadsplanens gränser. |
|  Gator och torg öppna för allmän trafik. |  Fästnings- och försvarsmärken. |
|  Bebyggelse inom stadsplanens gränser. |  Konventionella, som äro icke utvalda. |
|  Småre väggar och gårdar. |  Tunnar eller 1858 års utmärkelser. |
|  Offentliga punkter öppna för allmän trafik. |  Allmänna. |

BRÄNNKYRKA SOCKEN

SICKLAÖ FÖRSAMLING

SOLNA SOCKEN

SOLNA SOCKEN

LADUGÅRDSGÅRDET

ULFSUNDA-SJÖN

M Ä L A R E N

RIDDARE VJÄRDEN

SALTSJÖN

SALTSJÖN

LILJERHOLMS VIKEN

BRÄNNKYRKA SOCKEN

ÅRSTA VIKEN

ÅRSTA VIKEN

HAMMARBY-SJÖN.